








**Mapa obszaru zdegradowanego
i obszaru rewitalizacji
na terenie gminy Staroźreby**

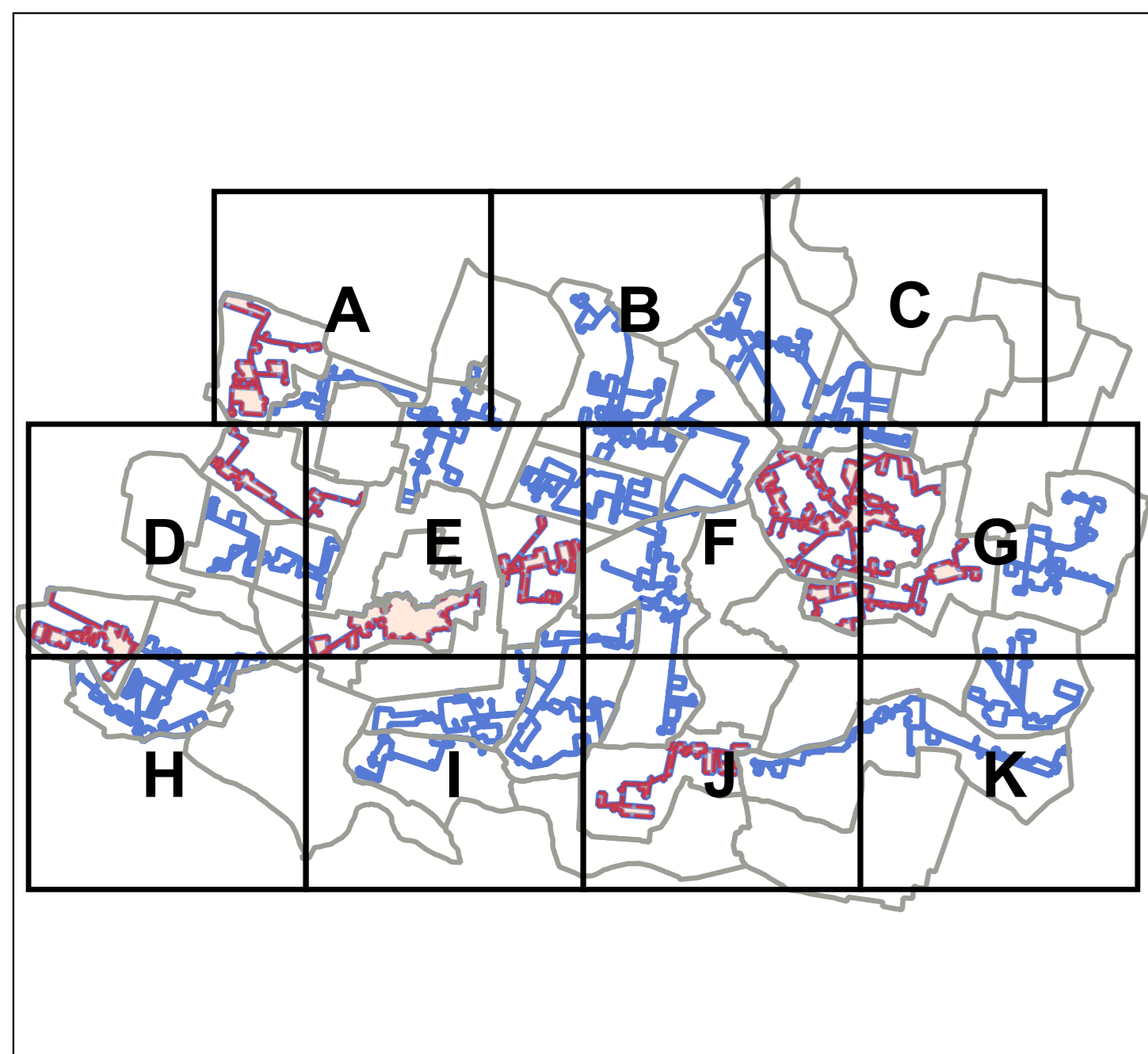
Skala 1:5000



Legenda

-  Granice jednostek
-  Budynki
-  Granica obszaru rewitalizacji
-  Granica obszaru zdegradowanego
-  Granice działek

Arkusz B.Bromierzyk, Przedbórz
i Dłużniewo



Mapa z wykorzystaniem mapy zasadniczej aktualna na dzień 17.10.2024 r.

Załącznik nr 2 do uchwały nr ... Rady Gminy Staroźreby z dnia ...

