



**Mapa obszaru zdegradowanego
i obszaru rewitalizacji
na terenie gminy Staroźreby**

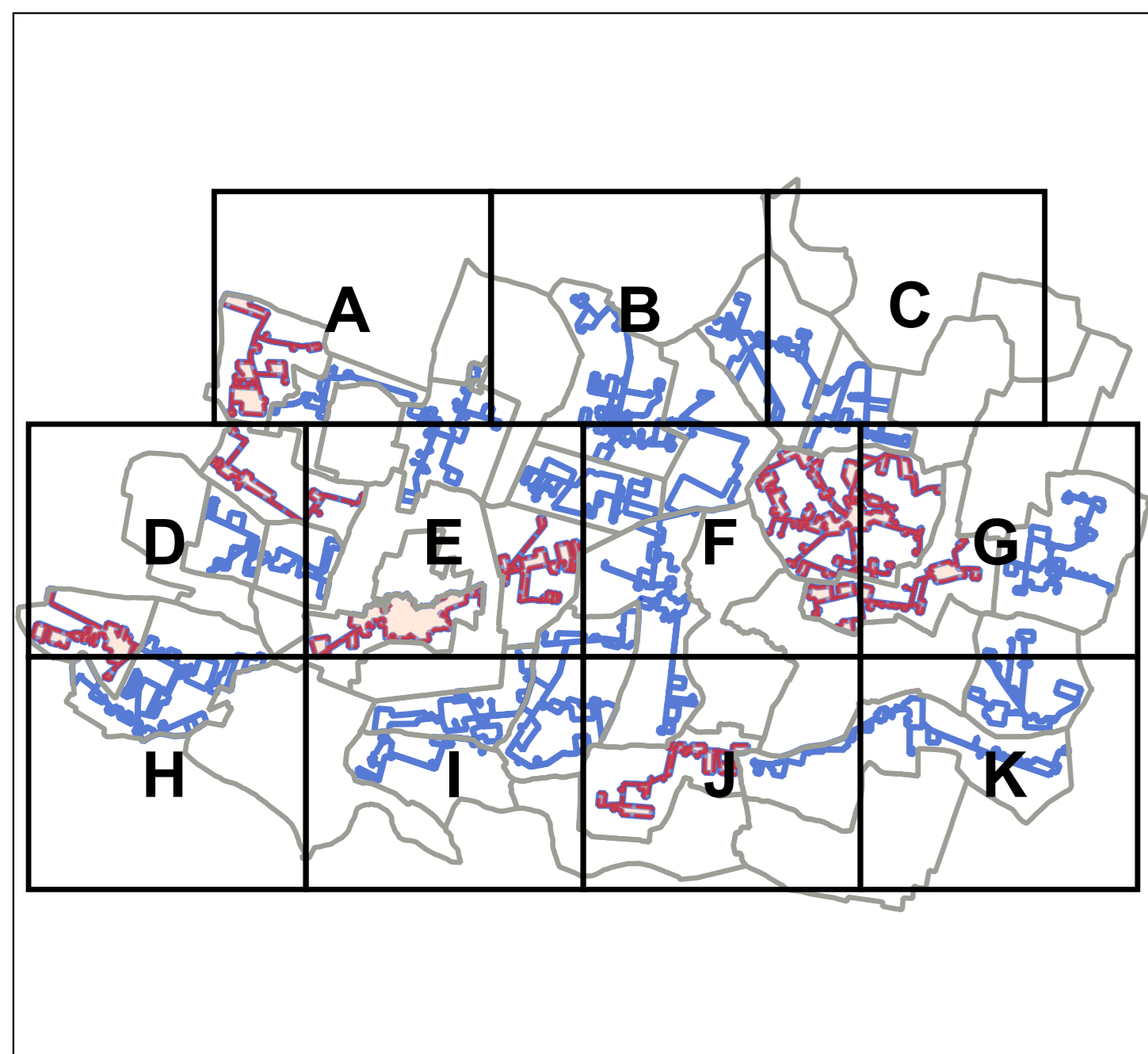
Skala 1:5000



Legenda

- Granice jednostek
- Budynki
- Granica obszaru rewitalizacji
- Granica obszaru zdegradowanego
- Granice działek

Arkusz D. Sędek, Stoplin,
Nowe Staroźreby i Dąbrusk



Mapa z wykorzystaniem mapy zasadniczej aktualna na dzień 17.10.2024 r.

Załącznik nr 4 do uchwały nr ... Rady Gminy Staroźreby z dnia ...

